










Výkres pro zadávací dokumentaci pozemkové úpravy

LEGENDA	
	vnější obvod pozemkové úpravy šetřený
	vnitřní obvod pozemkové úpravy šetřený
	orientační zákres grafických přidělů (pozemky ZE – GP)
	normální hranice katastrálního území
	hranice řešeného území s lesními porosty
	popis vnitřního obvodu pozemkové úpravy
	popis vnějšího obvodu pozemkové úpravy
	název řešeného katastrálního území
	hlavní nadpis zadávacího výkresu

